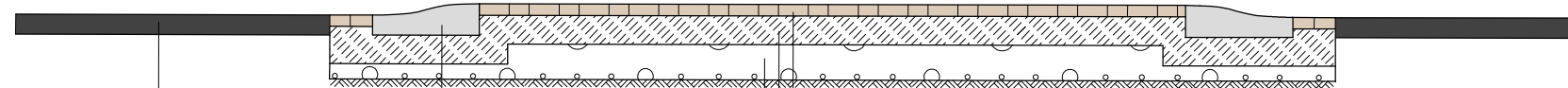
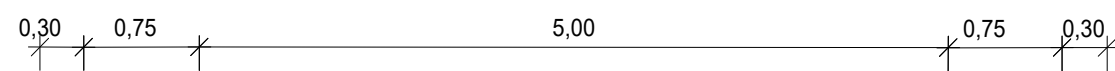


Querschnitt A-A

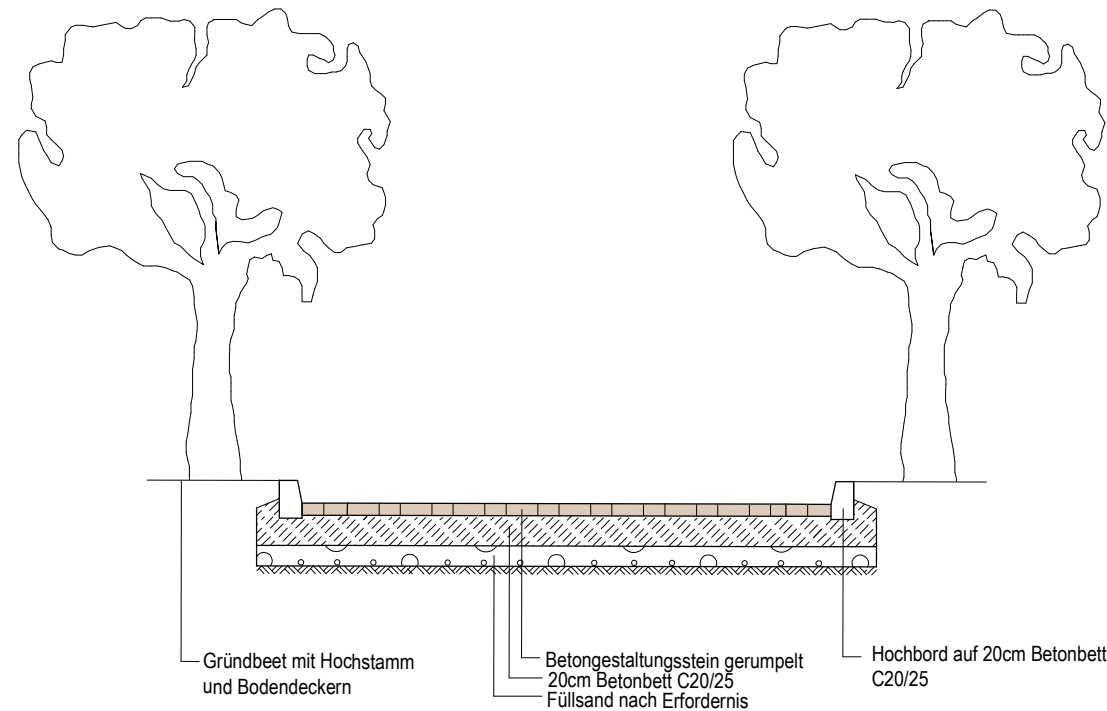
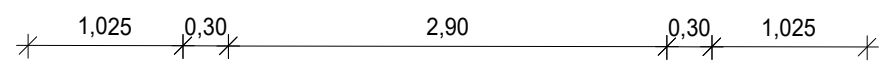


Vorhandene Asphaltfahrbahn
Aufbau nicht bekannt

Rampenstein 75/14/22/33cm
auf 20cm Betonbett C20/25

Betongestaltungsstein gerumpelt
20cm Betonbett C20/25
Füllsand nach Erfordernis

Querschnitt B-B



Gründbeet mit Hochstamm
und Bodendeckern

Betongestaltungsstein gerumpelt
20cm Betonbett C20/25
Füllsand nach Erfordernis

Hochbord auf 20cm Betonbett
C20/25



LEGENDE:

- vorh. Asphalt
- Betongestaltungspflaster gerumpelt
- Grünfläche
- Rinne
- Hochbord neu
- Tiefbord neu

d			
c			
b			
a			
Index	Art der Änderung	Datum	Name

• Beratung
 • Planung
 • Bauleitung
 • Vermessung

INGENIEUR- U. PLANUNGSBÜRO

SCHWENNEN

Raddeweg 8
49757 Werlte
Tel.: 05951/951011
Fax: 05951/951020

Stadt Lönningen
Lindenallee 1
49624 Lönningen

Ausbau der Eschstraße in Böen

Detail Fahrbahneinengung

	Datum	Zeichen	Proj.-Nr.: 936	Anlage :
bearbeitet:	25.08.2021	HSW	Maßstab: 1 : 50	Blatt-Nr.: 2
gezeichnet:	25.08.2021	FK		. Ausfertigung
geprüft:				
Bearbeitet: Werlte, den 25.08.2021			Aufgestellt: Lönningen, den	
Ing.- u. Planungsbüro Schwennen				